

«СОГЛАСОВАНО»

Администрация Артинского
городского округа
Ярушников Сергей Владимирович

Дата _____ подпись ФИО



«СОГЛАСОВАНО»

Главный государственный
инспектор безопасности
дорожного движения
по Артинскому району
Черепанов Михаил Юрьевич

Дата _____ подпись ФИО



«УТВЕРЖДАЮ»

Директор МБОУ
"Поташкинская средняя
общеобразовательная школа"
Русинов Павел Юрьевич

Дата _____ подпись ФИО



ПАСПОРТ

дорожной безопасности

Структурное подразделение филиала
муниципального бюджетного
образовательного учреждения
«Поташкинская средняя общеобразовательная школа»
«Артя-Шигиринская основная общеобразовательная школа»
«детский сад д.Артя-Шигири»

2020 год

«СОГЛАСОВАНО»

Администрация Артинского
городского округа
Ярушников Сергей Владимирович

Дата _____ подпись ФИО

«СОГЛАСОВАНО»

Главный государственный
инспектор безопасности
дорожного движения
по Артинскому району
Черепанов Михаил Юрьевич

Дата _____ подпись ФИО

«УТВЕРЖДАЮ»

Директор МБОУ
"Поташкинская средняя
общеобразовательная школа"
Русинов Павел Юрьевич

Дата _____ подпись ФИО

ПАСПОРТ

дорожной безопасности

Структурное подразделение филиала
муниципального бюджетного
общеобразовательного учреждения
«Поташкинская средняя общеобразовательная школа»
«Артя-Шигиринская основная общеобразовательная школа»
«детский сад д.Артя-Шигири»

2019 год

Общие сведения

Муниципальное бюджетное общеобразовательное учреждение
"Поташкинская средняя общеобразовательная школа"

(Полное наименование образовательной организации)

Тип образовательной организации структурное подразделение детский сад
д.Артя-Шигири

Юридический адрес: Свердловская область Артинский район
с.Поташкаул.Октябрьская 28

Фактический адрес: Свердловская область Артинский район д.Артя-
Шигириул.Школьная 1

Руководители образовательной организации:

Директор

МБОУ «Поташкинская СОШ» Русинов П.Ю..

(фамилия, имя, отчество)

89521459046, 8(34391)4-34-40

(телефон)

Заместитель директора по УВР :Паначева В.Б.

4-3338,89002060118

(фамилия, имя, отчество)

(телефон)

Ответственные работники
муниципального органа
образования

Методист МБОУ

АГО «КССО» _____ . Щепочкина С.А.

Должность

(фамилия, имя, отчество)

89022696932, 8(34391)2-11-97

(телефон)

Ответственные от
Госавтоинспекции
капитан полиции

(должность)

Великанов А.В.

(фамилия, имя, отчество)

89533878906

(телефон)

Ответственные работники
за мероприятия по профилактике
детского травматизма

ст.воспитатель

(должность)

Аглетдинова Р.Р.

(фамилия, имя, отчество)

89086392452, 8(34391)4-36-49

(телефон)

Руководитель или ответственный
работник дорожно-эксплуатационной
организации, осуществляющей
содержание улично-дорожной
сети (УДС)*Паначева Н.А.

(фамилия, имя, отчество)

89506455944, 8(34391) 4-33-87

(телефон)

Руководитель или ответственный
работник дорожно-эксплуатационной
организации, осуществляющей
содержание технических средств
организации дорожного
движения (ТСОДД)*Паначева Н.А.

(фамилия, имя, отчество)

89506455944, 8(34391) 4-33-87

(телефон)

Количество обучающихся (воспитанников) 15

Наличие уголка по БДД в группе, коридоре ОО

Наличие класса по БДД отсутствует

Наличие автогородка (площадки) по БДД отсутствует

Наличие автобуса в образовательной организации отсутствует

Владелец автобуса отсутствует

Время занятий в образовательной организации: с 08.00 до 17.00

Телефоны оперативных служб:

Пожарная служба 01

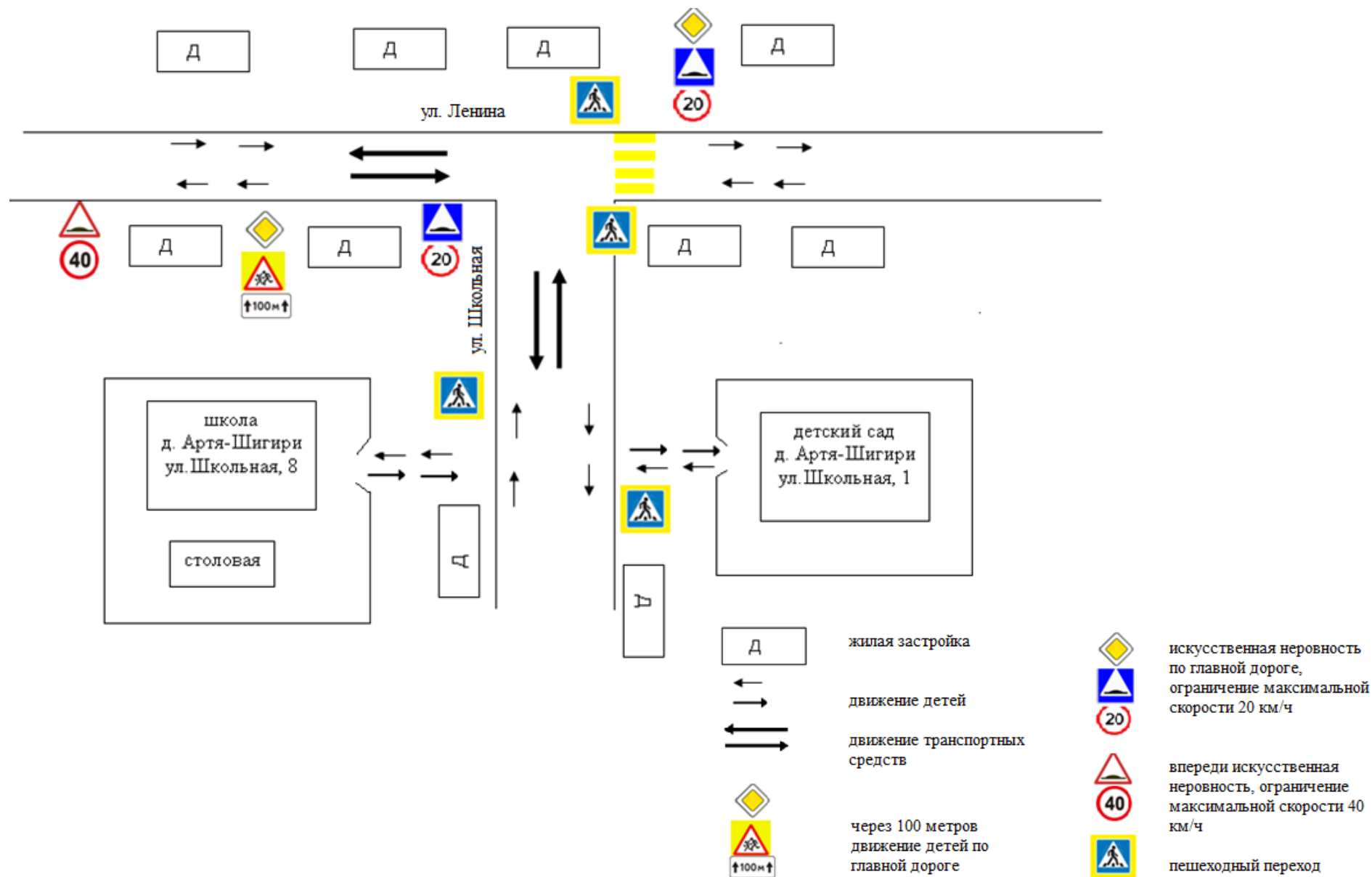
Полиция 02

Скорая медицинская помощь 03

Содержание

- I. План-схемы образовательной организации.
 1. Район расположения образовательного учреждения, пути движения транспортных средств и детей (воспитанников).
 2. Схема организации дорожного движения в непосредственной близости от образовательного учреждения с размещением соответствующих технических средств организации дорожного движения, маршрутов движений детей и расположение парковочных мест.
 3. Маршруты движения организованных групп детей от образовательного учреждения к речке.

1. Район расположения образовательного учреждения, пути движения транспортных средств и детей



Рекомендации к составлению план – схемы района расположения образовательного учреждения

1. Район расположения образовательного учреждения определяется группой жилых домов, зданий и улично – дорожной сетью с учетом остановок общественного транспорта, центром которого является непосредственно образовательное учреждение;
2. Территория, указанная на схеме включает:

Образовательное учреждение;

Стадион вне территории образовательного учреждения, на котором могут проводиться занятия по физической культуре;

Иные дома, в которых проживает большая часть детей данного образовательного учреждения;

Автомобильные дороги.

3. На схеме обозначаются:

Расположение жилых домов, зданий и сооружений;

Сеть автомобильных дорог;

Пути движения транспортных средств;

Пути движения детей (воспитанников) в/из образовательного учреждения;

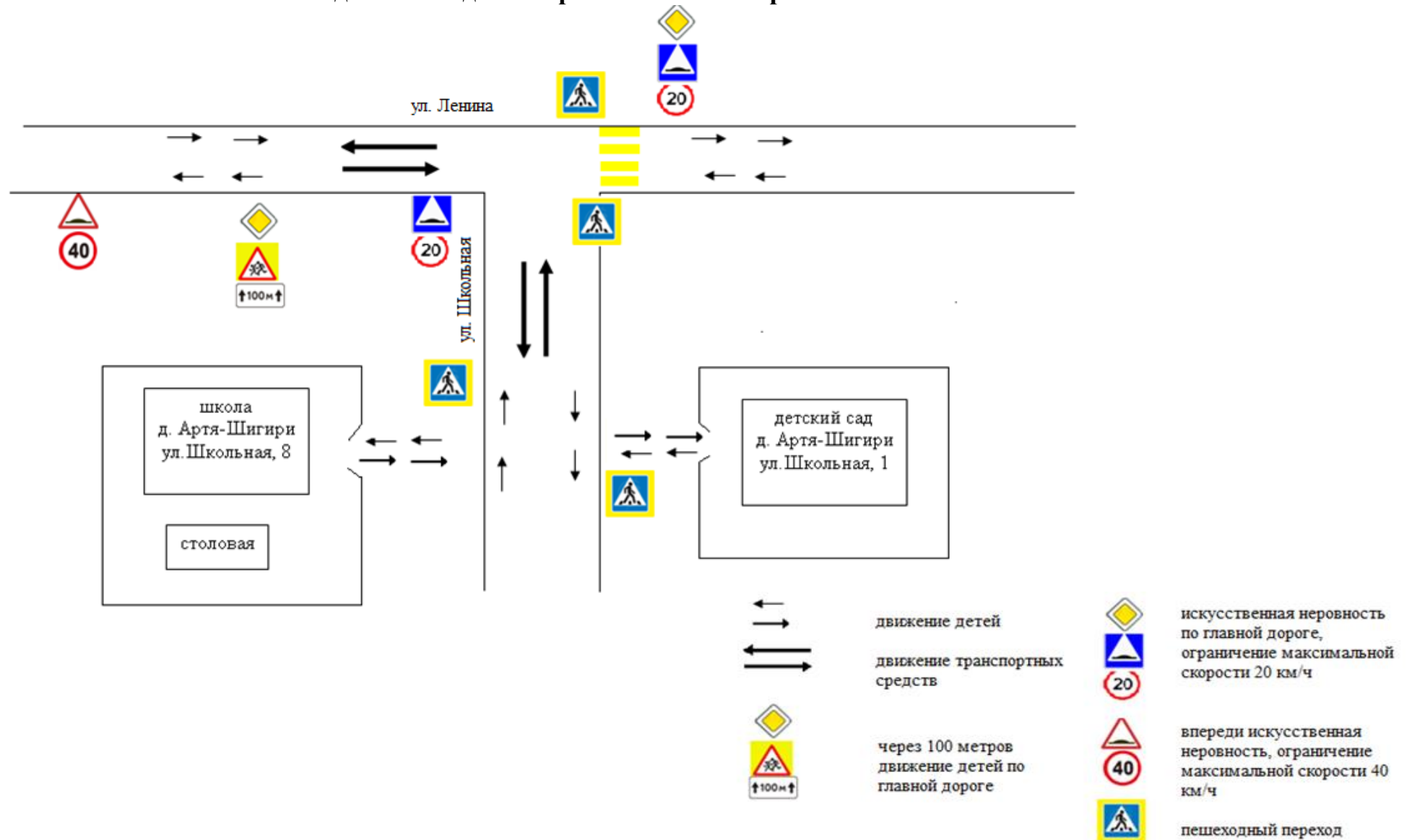
Опасные участки (места несанкционированных переходов на подходах к образовательному учреждению, места имевших место случаев дорожно- транспортных происшествий с участием детей- пешеходов и детей – велосипедистов);

Уличные (наземные – регулируемые/нерегулируемые) пешеходные переходы;

Названия улиц и нумерация домов.

Схема необходима для общего представления о районе расположения образовательного учреждения. На схеме обозначены наиболее частные пути движения воспитанников от дома к образовательному учреждению и обратно.

2. **Схема организации дорожного движения в непосредственной близости от образовательного учреждения с размещением соответствующих технических средств организации дорожного движения, маршрутов движений детей и расположения парковочных мест**



Рекомендации к составлению схемы организации дорожного движения в непосредственной близости от образовательного учреждения

1. Схема организации дорожного движения ограничена автомобильными дорогами, находящимися в непосредственной близости от образовательного учреждения.

2. На схеме обозначаются:

Здание образовательного учреждения с указанием территории, принадлежащей непосредственно образовательному учреждению (при наличии указать ограждение территории);

Автомобильные дороги;

Уличные (наземные – регулируемые / нерегулируемые) пешеходные переходы на подходах к образовательному учреждению;

Дислокация существующих дорожных знаков и дорожной разметки;

Другие технические средства организации дорожного движения;

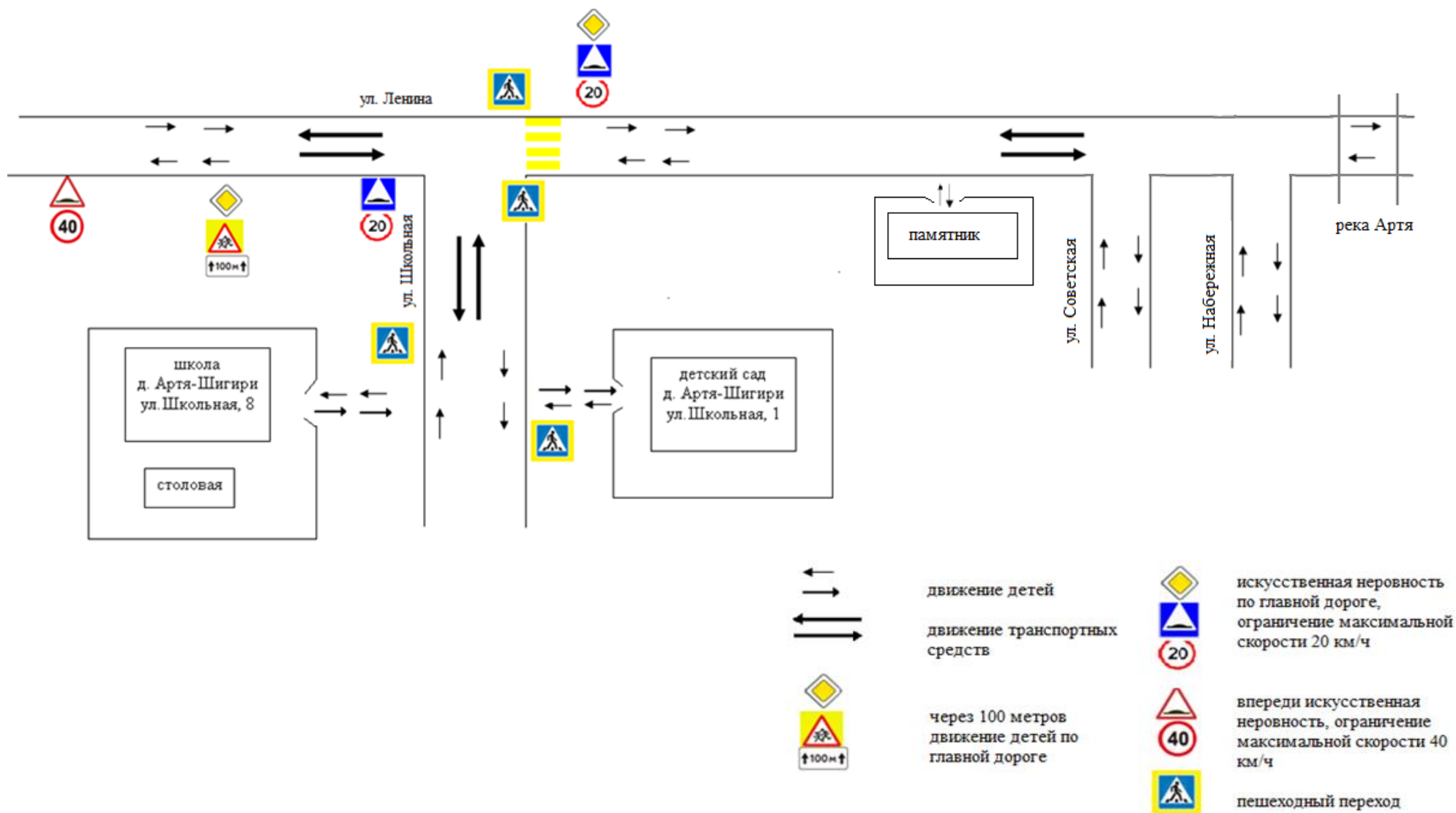
Направление движения транспортных средств по проезжей части;

Направление безопасного маршрута движения детей (воспитанников).

3. На схеме указано расположение остановок маршрутных транспортных средств и безопасные маршруты движения детей (воспитанников) от остановочного пункта образовательного учреждения и обратно;

К схеме (в случае необходимости) должен быть приложен план мероприятий по приведению существующей организации дорожного движения к организации дорожного движения, соответствующей нормативным техническим документам, действующим в области дорожного движения, по окончании реализации которого готовится новая схема.

3. Маршруты движения организованных групп детей от образовательного учреждения к памятнику, к речке



**Рекомендации к составлению схемы маршрутов движения
организованных групп детей от образовательного учреждения к
памятнику, к речке**

На схеме района расположения образовательного учреждения указываются безопасные маршруты движения детей от образовательного учреждения к речке и обратно.

Эти схемы должны использоваться преподавательским составом при организации движения групп детей к местам проведения занятий вне территории образовательного учреждения.